

Lors de votre promenade, merci de respecter ces quelques règles:

- Être vigilant lorsque vous longez une route (marcher du côté gauche, face au « danger »), ainsi que lors des traversées de route (privilégier les passages piétons),
- Transporter avec soi tous déchets et ordures (plastiques, mégots...),
- Respecter l'ensemble des usagers (riverains, agriculteurs, VTT...),
- Respecter le tracé des sentiers (pour limiter le piétinement de la végétation),
- Respecter la faune et de la flore.

Bonne promenade!

Grottes de Bèze
Chemin des grottes
21310 BEZE
03.80.75.31.33
tourisme@mairiedebeze.fr

Mairie de Bèze
Place de Verdun
21310 BEZE
03.80.75.30.84
contact@mairiedebeze.fr


En cas de dégradation, de difficulté de passage constatés sur un sentier ou de défaut de balisage, merci de nous le signaler en précisant le nom du circuit et le lieu concerné.

En dépit des efforts mis en œuvre pour en vérifier la fiabilité, la Commune de Bèze n'est pas en mesure de garantir l'exactitude des données fournies par ce guide. La pratique de ces circuits est sous votre propre responsabilité.




www.beze.fr

Ne pas jeter sur la voie publique, merci.



Itinéraires de promenades

Bèze



Circuit des remparts

3km — 1h

Passage vers l'ancienne Houblonnière puis sur les hauteurs du village et les vestiges des anciens remparts.

- Départ de la Source, se rendre place du Trou au Loup et tourner à gauche
- Prendre le sentier situé à gauche du début de la rue des Combottes (entre les maisons), monter et tourner à gauche (belvédère)
- Redescendre le chemin et tourner à droite (côté parking des grottes).
- Descendre la rue, après le hangar tourner à droite (rue en pente raide)
- Arrivé place de la Charme, tourner à gauche puis prendre la première rue à droite (chemin de Spoy), vue sur le séchoir à houblon (à gauche)
- Tourner à gauche avant le lotissement (chemin de la barrière) puis à droite à l'intersection suivante
- Tourner à gauche avant l'ancienne voie de chemin de fer puis à nouveau à gauche à la première intersection
- Tourner au deuxième chemin à gauche, continuer jusqu'aux remparts
- Tourner à droite (rue de Ruffey) et arriver place de Verdun, puis tourner à gauche (rue Dom Clément)
- Tourner à droite après le lavoir (Pont de Penaisot)
- Arrivé derrière l'église, emprunter la rue du Foulon puis la rue Notre-Dame (derrière l'épicerie)
- Avant le cimetière, prendre le chemin à gauche (escalier)
- Arrivé rue du Mont, traverser et descendre la rue des Vieux murs
- Arrivée à la Source

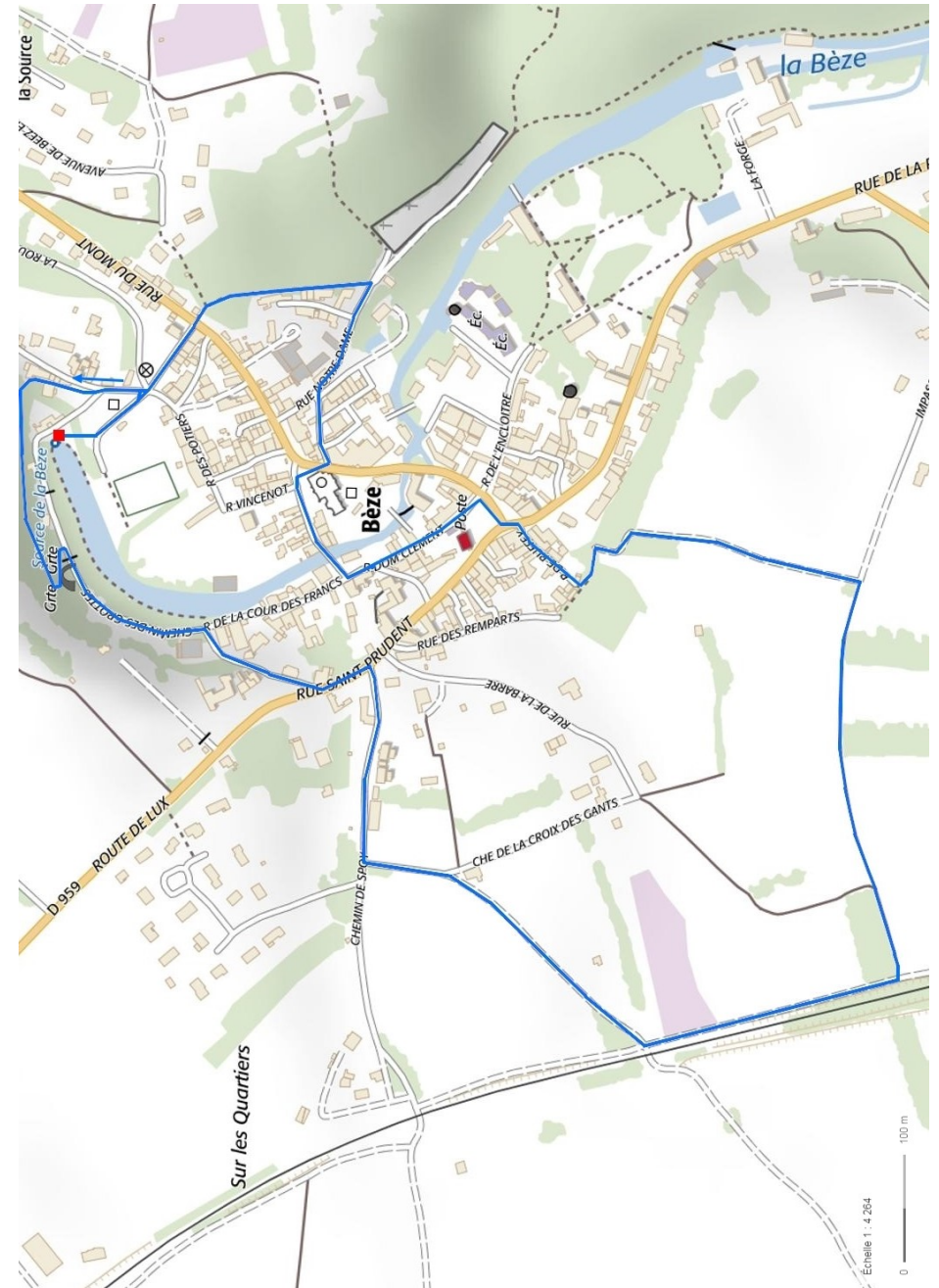


Circuit des forges

4,5 km – 2h

Vous cheminerez le long de la Bèze, à proximité des anciennes forges.

- Départ de la Source, passer devant le buste du Chanoine Kir et se rendre place du Trou au Loup
- Tourner à droite (rue des potiers), puis à la deuxième rue à gauche (rue des Canes)
- Tourner à gauche et remonter brièvement la rue du Mont puis tourner à droite (rue Notre-Dame) en direction du cimetière
- Suivre le chemin situé à droite du cimetière jusqu'à la première intersection
- Tourner à droite et suivre le sentier qui longe la rivière pour arriver à la Ferme de Rome
- Emprunter le chemin située à gauche et tourner à gauche.
- Remonter le chemin jusqu'au croisement avec la D30H (route de Chevigny), la traverser puis tourner à gauche à l'intersection suivante.
- Tourner à droite (route de Chevigny, direction Bèze) puis au niveau de l'antenne relais (sur la gauche), emprunter le chemin situé à droite de celle-ci
- Continuer tout droit, traverser le lotissement « La source » et prendre le chemin qui rejoint la rue du Mont
- La traverser et prendre la rue des Vieux murs
- Retour place du Trou au loup



Circuit des Combottes

3,5km — 1h15

Vous traverserez une vallée sèche et pourrez observer d'anciennes carrières de pierre.

- Départ de la Source, passer devant la statue du Chanoine et arriver place du Trou au loup
- Tourner à gauche et suivre la rue des Combottes
- Après les dernières maisons, tourner à droite et suivre le sentier (environ 1km)
- Une fois sorti du bois, au croisement, tourner à droite et suivre le chemin
- Au croisement suivant, tourner également à droite et redescendre jusqu'au village
- Retour à la place du Trou au Loup

